

武汉市民政局文件

武民政通〔2019〕19号

市民政局关于公布全市部分道路标准地名的通告

根据《武汉市地名管理办法》相关规定，现将全市部分道路标准地名公布如下：

一、道路标准地名公布

1. 惠民南路 Huìmín Nánlù

此道路位于汉阳区永丰街道辖区。东西走向，西起惠民路，东止于拟建设的知音大道。全长约 300 米，宽约 5 米。因该道路位于惠民苑小区南侧，为增强其道路指位性，故名。

2. 快活岭横路 Kuàihuólǐng Hénglù

此道路位于汉阳区永丰街道辖区。东西走向，西起快活岭自然村湾——大郑湾（钟家村小学快活岭分校院墙西北角），向东穿

拟建设的快活岭路，止于董家店路。全长约 600 米，宽约 5 米。因该道路位于快活岭区域，且与快活岭路垂直，为增强其道路指位性，故名。

3. 两湖路（延长线）Liǎnghú Lù

此道路位于汉阳区洲头街道辖区。东西走向，西起晴川大道，东至芳洲路，长约 300 米，宽约 20 米。因该道路为已命名“两湖路”东端延长线，为保持道路连续性，故名。此次命名后，该道路东自芳洲路起，西止于鹦鹉大道，全长约 650 米，宽约 20 米。

4. 总港路（延长线）Zǒnggǎng Lù

此道路位于汉阳区武汉市第三中学以西，总港渠以东。南北走向，南起于四新北路，北止于芳草一街，长约 330 米，宽约 15 米。因该路为已命名的“总港路”北端延长线，为保持道路连续性，故名。此次命名后，该道路南北走向，南起于四新南路，北止于芳草一街，全长约 1860 米，宽约 15 米。

5. 连通港路（延长线）Liántōnggǎng Lù

此道路位于汉阳区江堤街道连通港以东，江堤中路以西。南北走向，南自墨水湖南路起，北止于江欣苑路，长约 410 米，宽约 30 米。因该道路为已命名的“连通港路”北端延长线，为保持道路连续性，故名。此次命名后，该路南北走向，南起于三环线，北止于江欣苑路，全长约 4307 米，宽约 30-50 米。

6. 梅林东路（延长线）Méilín Dōnglù

此道路位于汉阳区江城大道以东，连通港路西路以西。南北

走向，南自四新北路起，北止于墨水湖南路，长约 1300 米，宽约 20 米。因该路为已命名的“梅林东路”北端延长线，为保持道路连续性，故名。此次命名后，该路南北走向，南起于四新南路，北止于墨水湖南路，全长约 2650 米，宽约 20 米。

7. 三店中路 Sāndiàn Zhōnglù

地处东西湖区径河街道办事处辖区。大致南北走向，南起金山大道，北至金北二路，全长约 2800 米，宽约 20 米。因曾属于三店农场辖区，依习惯叫法，故名。

8. 田园北路 Tiányuán Běilù

该路地处东西湖区吴家山街道办事处辖区。东西走向，东起三秀路，西至田园中路，全长约 190 米，宽约 5 米。因其位于田园街北面，故名。

9. 五丰侧路 Wǔfēng Cèlù

该路地处东西湖区吴家山街道办事处辖区。南北走向，南起五丰街，北至东吴大道，全长约 135 米，宽约 5 米。因其位于五丰街附近，故名。

10. 四村南路 Sìcūn Nánlù

该路地处武昌区武珞路街道办事处辖区。西起中山路，向东延伸折向南至大东门四村一栋，全长约 230 米，宽约 5 米。因其位于大东门社区四村南面，故名。

二、将原“马投潭路”更名为“码头潭路”

码头潭路 Mǎtóután Lù

地处东西湖区径河街道办事处辖区。东西走向，西起径西六路，东至临空港大道，全长480米，宽15米。因原路名“马投潭路”文化依据“两马投潭”的故事不符合逻辑，且内容低俗，存在明显捏造痕迹，经历史考证，此处曾为古码头，码头边有深水区，官方在此设有台湖河泊所负责征收。为体现码头潭历史传承，故更名为码头潭路。

经调查：一是该道路周边公园、轻轨站等公共设施目前使用名称为码头潭。二是目前“马投潭路”道路名称使用率不高，更名对居民群众工作、生活等影响较小。综上所述“马投潭路”更名风险评估结果为无风险。

附件：全市部分道路标准地名示意图



附

全市部分道路标准地名示意图



● 惠民南路



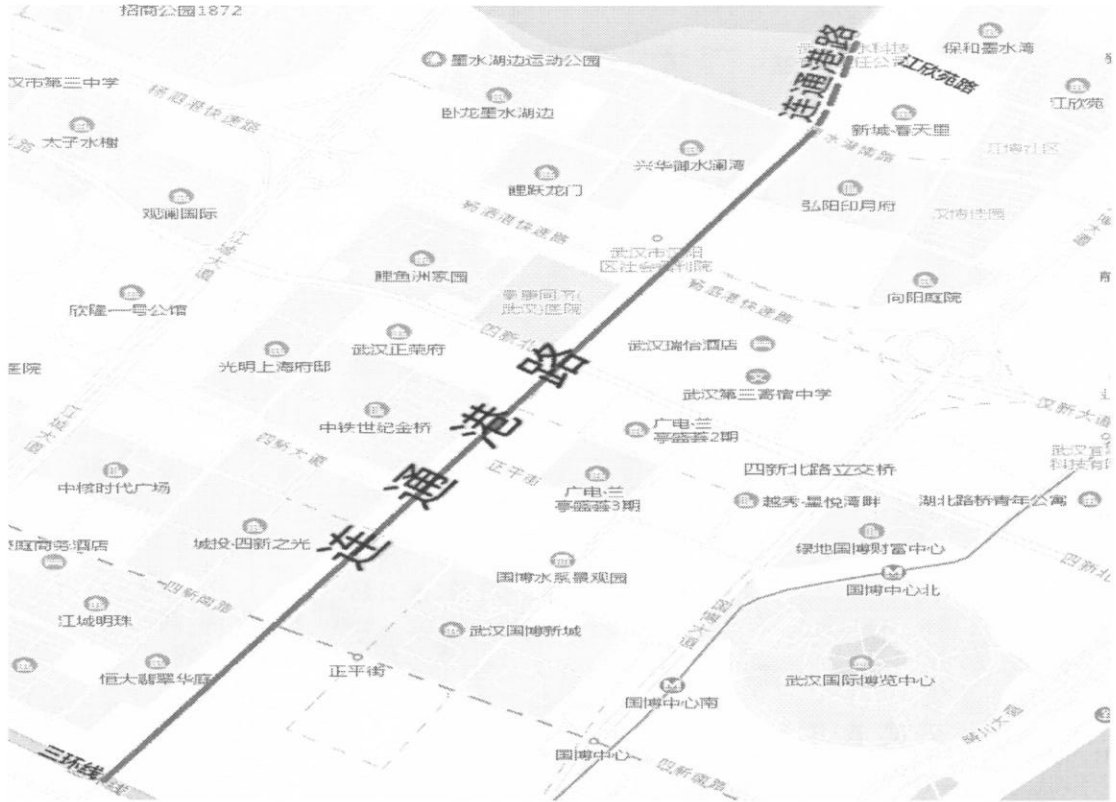
● 快活岭横路



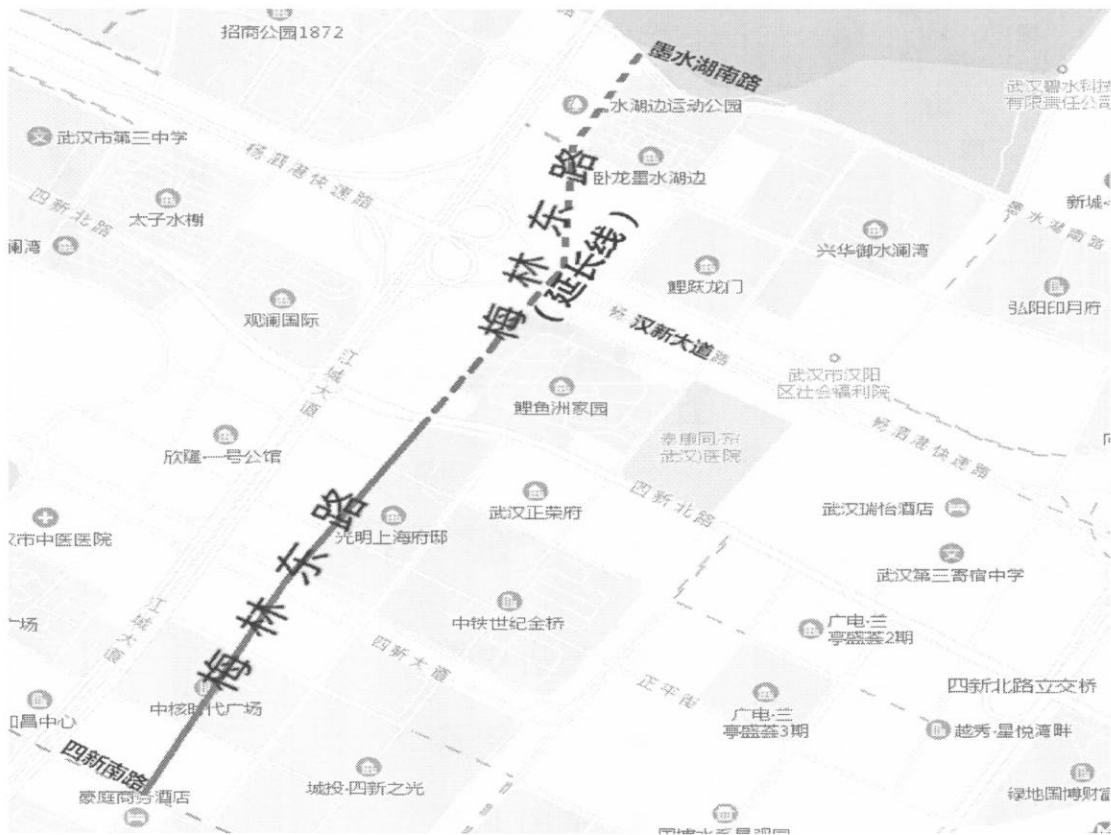
● 两湖路（延长线）



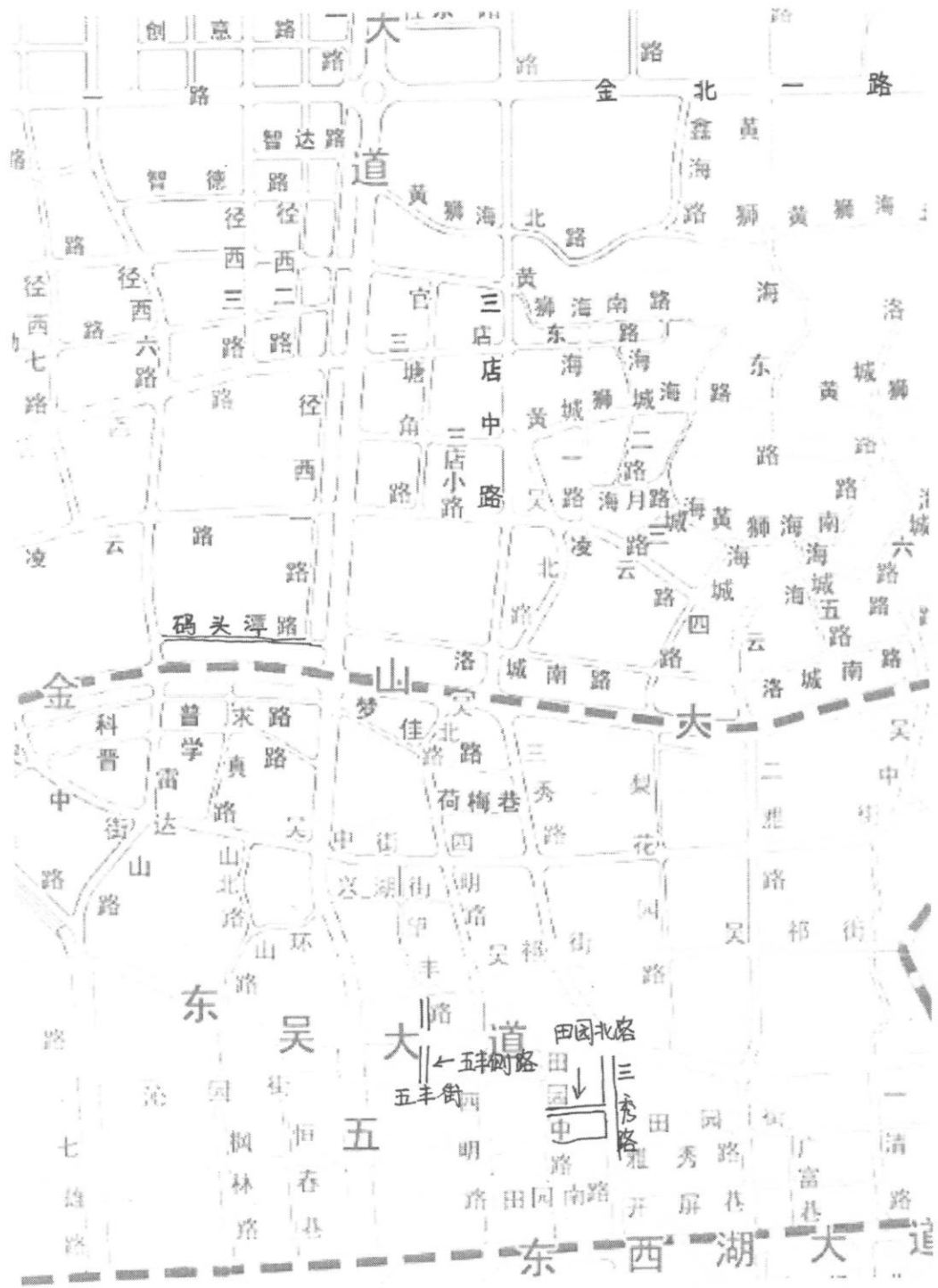
● 总港路（延长线）



● 连通港路(延长线)



● 梅林东路(延长线)



- 三店中路
- 五丰侧路
- 田园北路
- 码头潭路



● 四村南路

